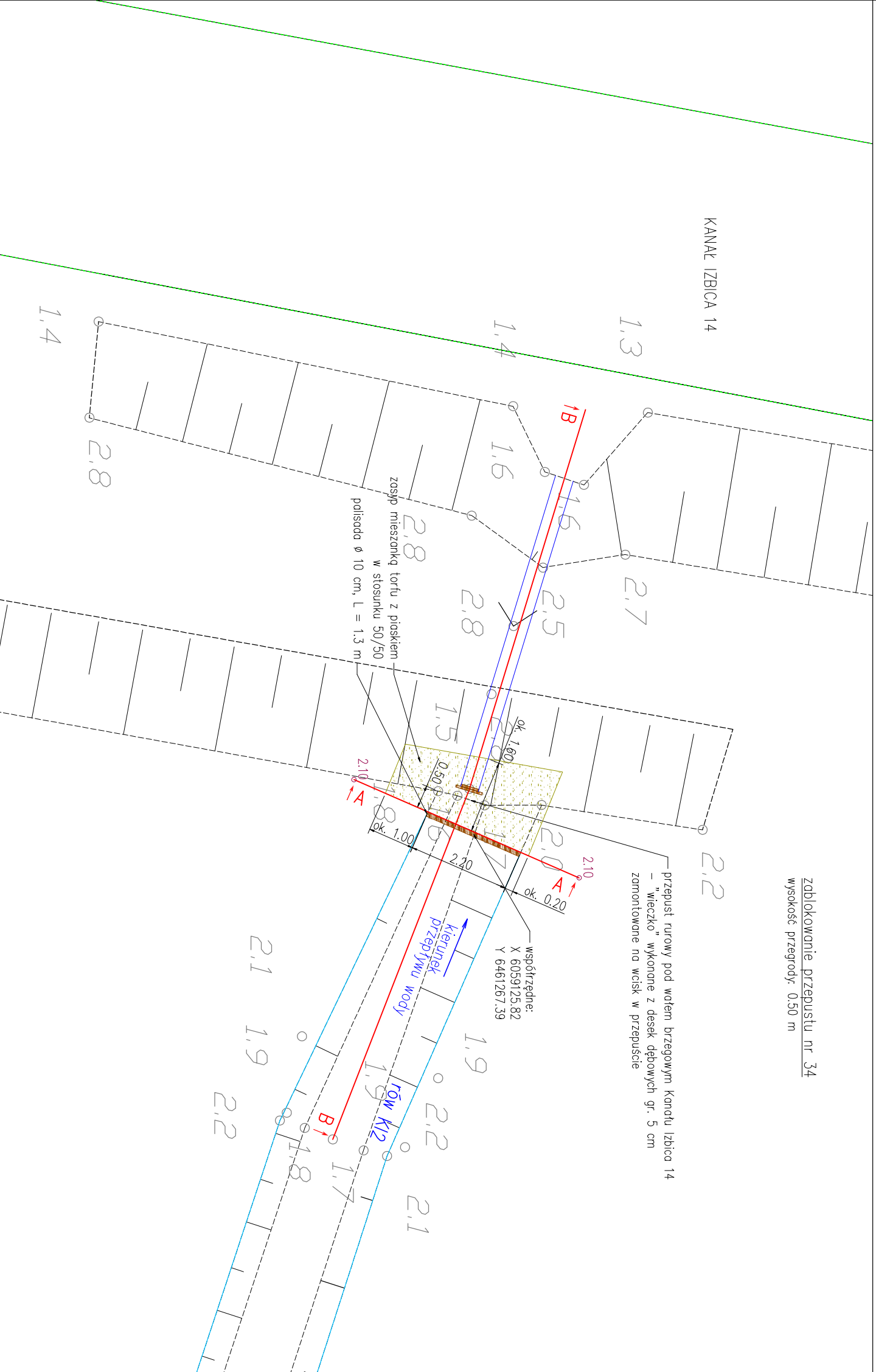
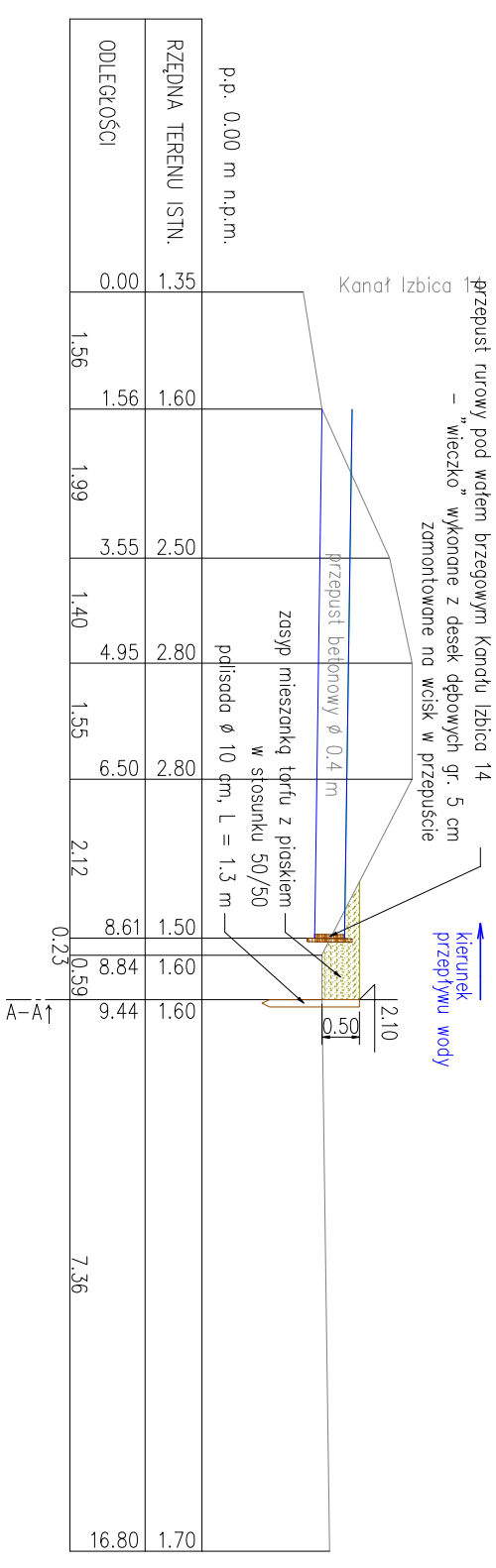



przekrój B-B



zablokowanie przepustu nr 34
wysokość przegrody: 0.50 m

1.50 – różne przeniesione z Numerycznego Modelu Terenu

 BARTOŁDZIEK SZENDOL		43-300 BIELSKO-BIAŁA, UL. SPORTOWCÓW 11. TEL/FAX: (33) 821 82 12 MAIL: BIURO.SRODOWNISKO@WP.PL	
Inwestor:		REGIONALNY DYREKTOR OCHRONY ŚRODOWISKA W GDAŃSKU UL. CHMIELNA 54/57, 86-748 GDAŃSK	
Nazwa zadania: "Wykonanie badań hydrologicznych wraz z dokumentacją techniczną założeń, przejazd i zasypka w obszarze Natura 2000 Bagna Izbickie PLH 220001 w ramach projektu pn. Ochrona siedlisk i gatunków terenów nieleśnych zależnych od wód"			
Stadium:		PROJEKT BUDOWLANO-WYKONAWCZY	
Tytuł opracowania: "Projekt budowlano-wykonawczy na przebudowę istniejących rowów melioracyjnych na obszarze Natura 2000 Bagna Izbickie PLH 220001, gmina Głowno, powiat Lipski"			
Rysunek:	Rysunki szczegółowe budowli - zaobiekowanie przepustu nr 34	Fys.	4.34
Zespół projektowy:	Numer uprawnień:	Spełniający:	
Projektowali: mgr inż. Teresa Szendol	SLK/4204/ZHOK/12	konstrukcyjno-budowlana w opartym na zagospodarowaniu melioracji wodnych w pełnym zakresie	Skala: 1:100
Opracował: inż. Bartłomiej Szendol inż. Wojciech Modoniński	_____	_____	Data: 06.2021